NAVIONICS®

# KATALOG 2022

# SPIS TREŚCI


04 WSTĘP

06 MAPY NAVIONICS®+

08 MAPY PLATINUM+

12 PORÓWNANIE

14 AKTUALIZACJE MAP

16 OBSZARY POKRYCIA

# WSTĘP

escape the ordinary.

Niezależnie od tego, czy wypuszczasz się na pełne morze, pływasz po wodach lokalnych, wędkujesz w nowym ulubionym jeziorze słodkowodnym, czy pilotujesz łódź komercyjną, Twój ploter nawigacyjny zasługuje na najlepsze i najbardziej aktualne mapy i dane nawigacyjne na rynku. W Navionics wykorzystujemy nasze najlepsze dane i rozwiązania techniczne do tworzenia najwyższej jakości produktów kartograficznych dla użytkowników łodzi na całym świecie.
A teraz, oferując zintegrowane systemy map Navionics, jeszcze bardziej ułatwiamy wybór funkcji nawigacyjnych, które najlepiej pasują do posiadanego plotera, priorytetów i przedziału cenowego użytkownika.

We wszystkich produktach marki Navionics obszary pokrycia map zostały podzielone na mapy standardowe i premium — z połączoną zawartością map wód przybrzeżnych i jezior, aby ułatwić dostęp do wybranych obszarów. Zobacz wszystkie najlepsze miejsca, w które możesz dopłynąć. Wyznacz kurs, korzystając z najczęściej wybieranych map morskich na świecie[1].

[1] Na podstawie danych sprzedaży za 2020 rok

## MAPA MORSKA

Niezbędne dane kartograficzne wykorzystywane podczas rejsów, żeglugi i połowu, plany portów, izobaty bezpiecznej głębokości, usługi morskie oraz wskazówki nawigacyjne.

# MAPY NAVIONICS®+

## ZINTEGROWANE MAPY DLA NAJSZERSZEJ GAMY PLOTERÓW NAWIGACYJNYCH

Najważniejsze to wiedzieć, dokąd się płynie posiadając mapy, którym możesz zaufać. Dzięki użytkownikom, którzy polegają na marce Navionics, nasze mapy są najczęściej wybieranymi na świecie*. To kompleksowe rozwiązania, będące doskonałym połączeniem map wód morskich i śródlądowych, oferujące czytelne, niezawodne mapy dla najszerszej gamy marek ploterów nawigacyjnych. Mapy Navionics+ i Platinum+ są dostępne na kartach microSD/SD w celu ułatwienia instalacji na kompatybilnym urządzeniu morskim.

Rozpocznij podróż z aktualnymi mapami. Roczna subskrypcja dołączona do mapy umożliwia dostęp do codziennych aktualizacji, zaawansowanych funkcji i wielu innych dodatków. Do tego, wszystkie nowe obszary map zostały podzielone na mapy standardowe i premium, z połączoną zawartością map wód przybrzeżnych i jezior, aby ułatwić wybór systemu map odpowiednio do potrzeb użytkownika.

## NAVIONICS+

W przypadku wód morskich lub śródlądowych, to kompleksowe rozwiązanie oferuje niezwykle szczegółowe zintegrowane mapy, izobaty o wysokiej rozdzielczości w odstępach co 0,5 m, zaawansowane funkcje[1], takie jak technologia nawigacji po trasie Dock-to--Dock[1], oraz dostęp do codziennych aktualizacji za pomocą oprogramowania Navionics Chart Installer.

UWAGA: Karty Navionics+ i Platinum+ nie są kompatybilne z ploterami nawigacyjnymi Garmin
* Na podstawie danych sprzedaży za 2020 rok
[1] Wyznaczanie trasy służy wyłącznie do planowania podróży i nie zastępuje bezpiecznych czynności nawigacyjnych

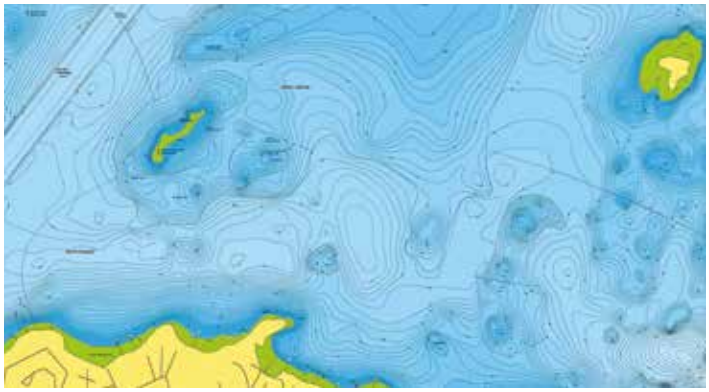

## SONARCHART™ – BATYMETRIA O WYSOKIEJ ROZDZIELCZOŚCI

Aby ułatwić wędkowanie i nawigację, mapy batymetryczne o wysokiej rozdzielczości SonarChart™ zawierają izobaty w odstępach co 0,5 m, przedstawiając bardziej szczegółowe odwzorowanie struktury dna.

## POMOC SPOŁECZNOŚCI

Pobierz warstwę zawartości Community Edits na dowolną kartę Navionics, aby wyświetlać cenne lokalne informacje dostarczane przez użytkowników aplikacji Navionics Boating na kompatybilnym ploterze nawigacyjnym.

## WYZNACZANIE TRASY DOCK-TO-DOCK

Zaawansowana technologia wyznaczania tras Navionics[1] wykorzystuje ustawienia łodzi oraz dane map i często pokonywane trasy, aby obliczyć sugerowany szlak od punktu początkowego do końcowego.

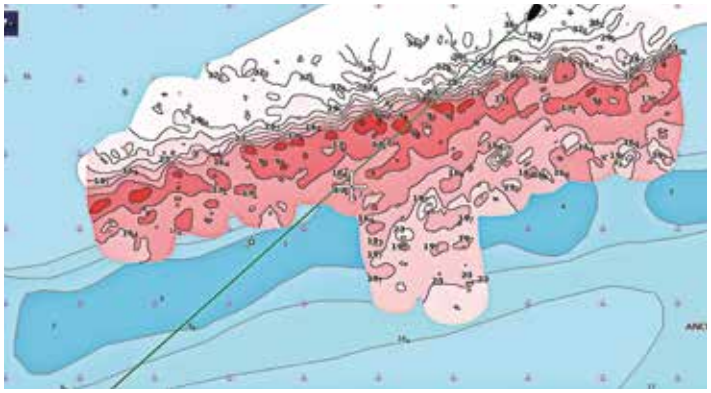

## FUNKCJA MAP SONARCHART LIVE

Twórz własne mapy w mgnieniu oka. Korzystaj z nowych map batymetrycznych o wysokiej rozdzielczości w odstępach co 0,5 m, aktualizowanych w czasie rzeczywistym w czasie przemieszczania się łodzi.[2]

## ZAAWANSOWANE OPCJE MAP

Zmień sposób przeglądania map Navionics i skup się na szczegółach o największym znaczeniu. Zaznaczaj obszary płycizn, dostosuj zagęszczenie izobat lub wybierz obszar połowu.

## SYNCHRONIZACJA PLOTERA

Skorzystaj z możliwości bezprzewodowego przenoszenia tras i znaczników oraz aktualizacji map między kartą plotera a aplikacją Navionics Boating. Możesz nawet aktywować lub odnowić subskrypcję map i przesyłać dzienniki echosondy.

[1]Wyznaczanie trasy służy wyłącznie do planowania podróży i nie zastępuje bezpiecznych czynności nawigacyjnych
[2]Kompatybilność z zaawansowanymi funkcjami Navionics zależy od modelu plotera nawigacyjnego

# MAPY PLATINUM®+

## NAKŁADKI I FUNKCJE PLATINUM+

Wszystkie treści dotyczące mórz w technologii Navionics+, zaprojektowane z myślą o najbardziej wymagających użytkownikach łodzi i poważnych wędkarzach, wzbogacono o dodatkowe opcje przeglądania, pozwalające odkryć nowy wymiar wodniactwa.

## PLATINUM+

ZINTEGROWANE POKRYCIE LINII BRZEGOWEJ I JEZIOR

Obszerne, kompleksowe mapy Platinum+ łączą wysokiej jakości treści dotyczące oceanów, większych rzek i mórz z mapowaniem słodkich wód śródlądowych obejmujących ponad 42 000 jezior na świecie.

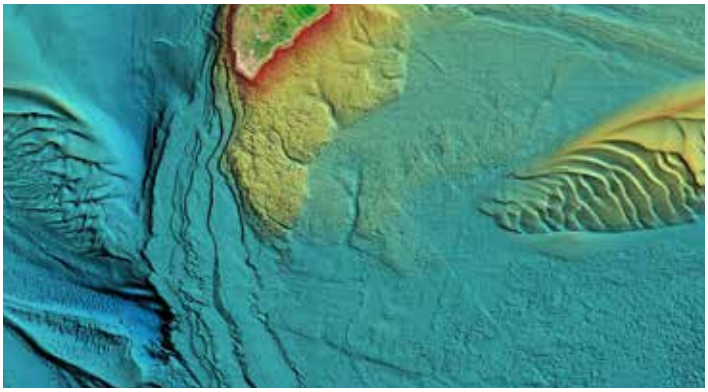

## CIENIOWANIE RZEŹBY TERENU

Funkcja cieniowania rzeźby terenu Navionics uwypukla szczegóły dna, od płytkich mielizn do głębokich morskich kanionów, tworząc wyraziste, kolorowe odwzorowanie, które pomaga użytkownikom łodzi lepiej poznać topografię dna. Dostępne w wybranych obszarach.
Więcej informacji można znaleźć na stronie www.navionics.com.

## OBRAZY SATELITARNE DZIĘKI NAKŁADCE SONARCHART™ SHADING

Utworzone w SonarChart izobaty w odstępach co 0,5 m w różnych odcieniach błękitu pokazują zmiany głębokości, takie jak kanały i urwiska. Zapewnia to lepszy obraz sytuacji i dostarcza wyraźne, wizualne wskazówki dotyczące miejsc przebywania ryb.

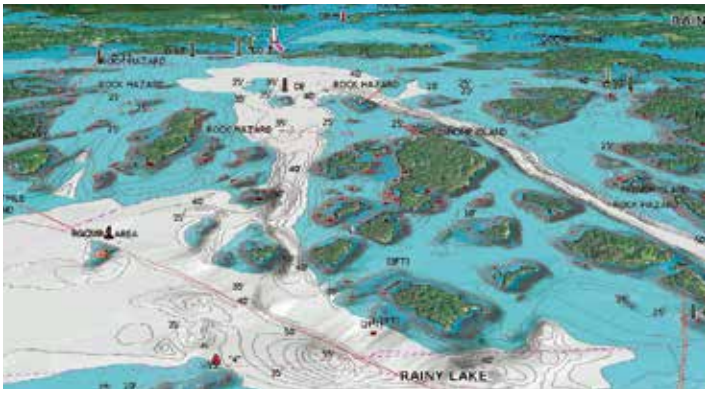


## WIDOK 3D

Dynamiczny widok 3D pozwala dostosować mapę, aby wyróżnić kluczowe elementy, poprawiając orientację w otoczeniu.[1]

## ZDJĘCIA LOTNICZE

Zdjęcia lotnicze i panoramiczne portów, przystani, mostów, doków, pomostów dla łodzi, zapór i charakterystycznych punktów nawigacyjnych oferują doskonały obraz sytuacji.

[1] Kompatybilność z widokiem 3D zależy od modelu plotera nawigacyjnego

# PORÓWNANIE

## SYSTEMY MAP DLA KOMPATYBILNYCH PLOTERÓW NAWIGACYJNYCH NAVIONICS[1]

Oprócz zintegrowanych map wód morskich i śródlądowych, kompleksowe produkty kartograficzne Navionics+ i Platinum+ firmy Navionics oferują codzienne aktualizacje map i wiele przydatnych funkcji.

## KOMPATYBILNOŚĆ MAP MORSKICH

Mapy Navionics+ i Navionics Platinum+ są dostępne na kartach microSD/SD w celu ułatwienia instalacji na kompatybilnym urządzeniu morskim[1]. Te kompleksowe rozwiązania oferują niezwykle szczegółowe zintegrowane mapy, izobaty o rozdzielczości HD w odstępach co 0,5 m, zaawansowane funkcje, takie jak technologia nawigacji po trasie Dock-to-Dock[2] oraz dostęp do codziennych aktualizacji za pomocą oprogramowania Navionics Chart Installer.

Sprawdź kompatybilność plotera nawigacyjnego na stronie Navionics.com.

[1]Karty Navionics+ i Platinum+ nie są kompatybilne z ploterami nawigacyjnymi Garmin
[2]Wyznaczanie trasy służy wyłącznie do planowania podróży i nie zastępuje bezpiecznych czynności nawigacyjnych.

| PORÓWNANIE | NAVIONICS+ | PLATINUM+ |
|---|---|---|
| MAPY WÓD PRZYBRZEŻNYCH | ✓ | ✓ |
| MAPY WÓD ŚRÓDLĄDOWYCH | 42 000 jezior | 42 000 jezior |
| SZCZEGÓŁOWE MAPY MORSKIE | ✓ | ✓ |
| SONARCHART™ – BATYMETRIA O WYSOKIEJ ROZDZIELCZOŚCI | ✓ | ✓ |
| CODZIENNE AKTUALIZACJE | ✓ | ✓ |
| DOCK-TO-DOCK AUTOROUTING | ✓ | ✓ |
| SYNCHRONIZACJA PLOTERA | ✓ | ✓ |
| COMMUNITY EDITS | ✓ | ✓ |
| ZAAWANSOWANE OPCJE MAP | ✓ | ✓ |
| MAPY SONARCHART LIVE | ✓ | ✓ |
| CIENIOWANIE RZEŹBY TERENU | | ✓ |
| OBRAZY SATELITARNE DZIĘKI NAKŁADCE SONARCHART SHADING | | ✓ |
| ZDJĘCIA LOTNICZE | | ✓ |
| WIDOK 3D | | ✓ |
| ZDJĘCIA PANORAMICZNE | | ✓ |

W przypadku wgranych map nabytych w sklepie lub online wymagana jest aktywacja subskrypcji. Po upływie rocznego okresu subskrypcji można ją wznowić, aby nadal mieć dostęp do codziennych aktualizacji i funkcji premium.

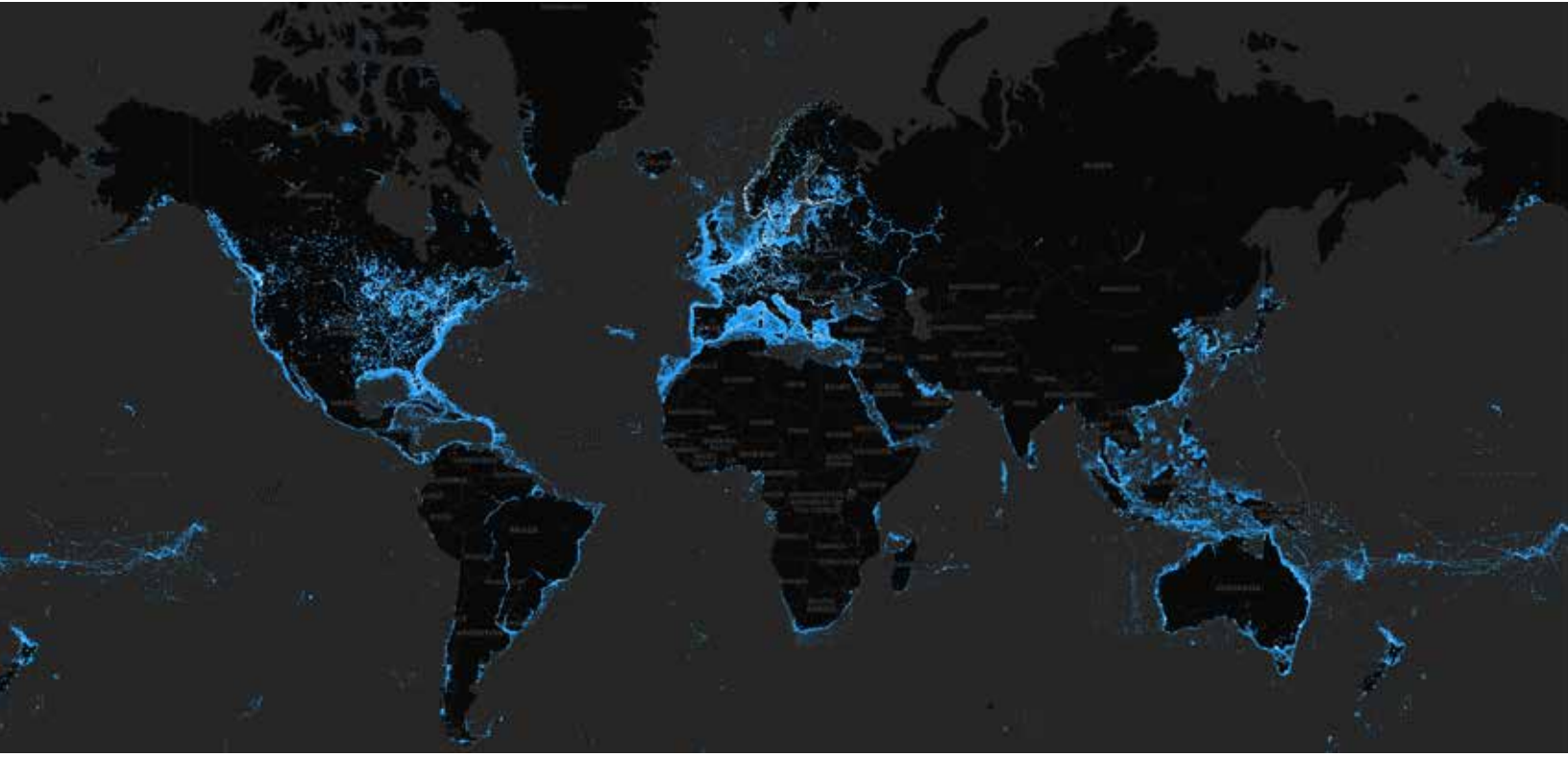

# CODZIENNE AKTUALIZACJE MAP

## NAWET MAŁA ZMIANA MOŻE MIEĆ WIELKIE ZNACZENIE – A WPROWADZAMY ICH NAWET 5000 DZIENNIE

Odświeżamy linie brzegowe, poprawiamy batymetrię, aktualizujemy wskazówki dla marynarzy i informacje dot. chronionych obszarów morskich, a także integrujemy zmiany dotyczące wskazówek nawigacyjnych, przystani, doków, pochylni, raf, skał, wraków i obiektów przyciągających ryby.

Zapraszamy na stronę Navionics.com, gdzie można zobaczyć aktualizacje, które wprowadzamy na całym świecie na naszej mapie Heatmap, wyświetlać najnowsze mapy w aplikacji Chart Viewer i pobierać je w dowolnej chwili.[1]

[1]Wymagana jest aktywna subskrypcja.

# ZALETY SUBSKRYPCJI

ROZPOCZNIJ PODRÓŻ Z AKTUALNYMI MAPAMI.

Dbamy o to, aby użytkownicy łodzi zawsze posiadali aktualne mapy, zapewniając roczną, odnawialną subskrypcję codziennych aktualizacji i zaawansowanych funkcji kart plotera oraz aplikacji mobilnych.

## NOWE KARTY MAP NAVIONICS

Wystarczy aktywować subskrypcję za pomocą Chart Installer.
Odwiedź stronę navionics.com ⟶ Moja karta ⟶ Aktywuj/Aktualizuj.

Po roku zapytaj sprzedawcę o najbardziej korzystną cenowo opcję aktualizacji.

Starsze karty map Navionics również mogą być aktywowane za pomocą odnowienia subskrypcji.

## JAK WYBRAĆ OPCJĘ ODNOWIENIA KARTY Z MAPAMI DO PLOTERA GPS, ABY ZAOSZCZĘDZIĆ NAWET 50%?

- **ZAPYTAJ SPRZEDAWCĘ**

Odwiedź lokalnego sprzedawcę Navionics i zapytaj o opcje aktualizacji i/lub modernizacji.

# OBSZARY MAP

# EUROPA

## DUŻE OBSZARY POKRYCIA MAP

| KOD REGIONU | POKRYCIE | KOD MAPY NAVIONICS+ | KOD MAPY PLATINUM+ |
|---|---|---|---|
| EU620L | Grenlandia i Islandia | NAEU620L | NPEU620L |
| EU644L | Morze Bałtyckie | NAEU644L | NPEU644L |
| EU645L | Skagerrak i Kattegat | NAEU645L | NPEU645L |
| EU649L | Norwegia | NAEU649L | NPEU649L |

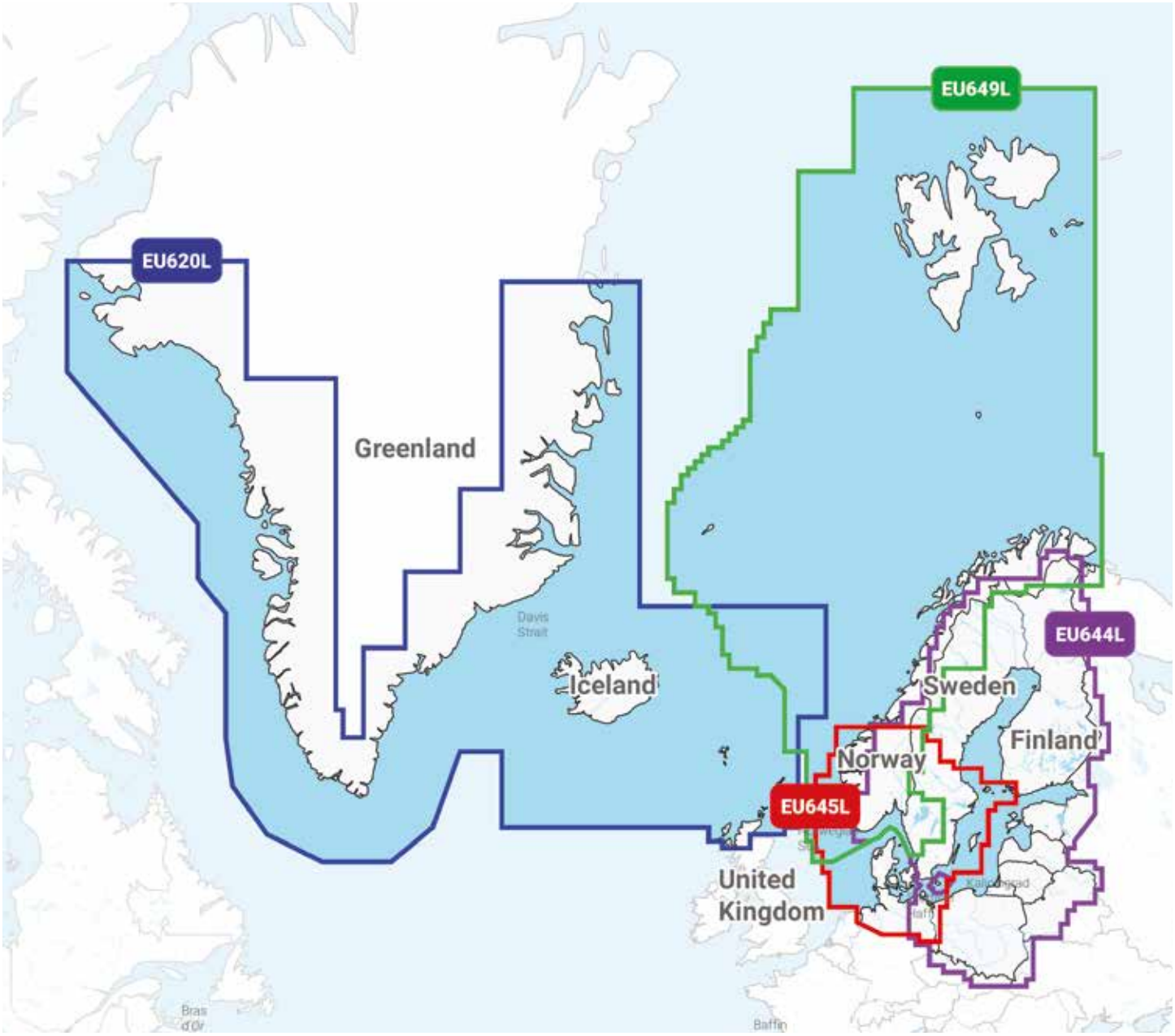

# EUROPA

## DUŻE OBSZARY POKRYCIA MAP

| KOD REGIONU | POKRYCIE | KOD MAPY NAVIONICS+ | KOD MAPY PLATINUM+ |
|---|---|---|---|
| EU628L | Wielka Brytania, Irlandia i Holandia | NAEU628L | NPEU628L |
| EU643L | Morze Śródziemne i Morze Czarne | NAEU643L | NPEU643L |
| EU646L | Europa, Środkowa i Zachodnia | NAEU646L | NPEU646L |
| EU652L | Rosja, Zachód | NAEU652L | NPEU652L |

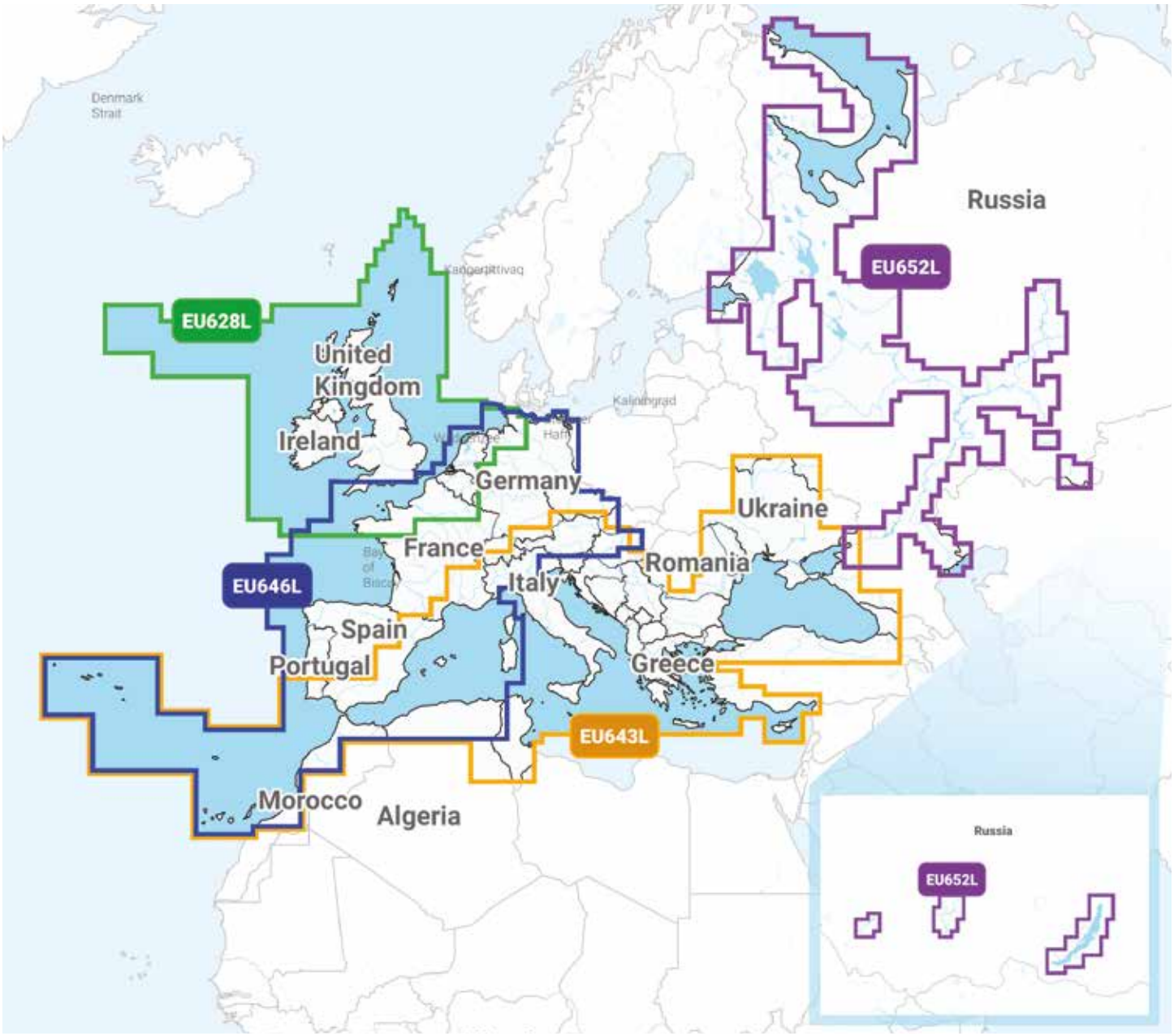

# EUROPA PÓŁNOCNA

## STANDARDOWE OBSZARY POKRYCIA MAP

| KOD REGIONU | POKRYCIE | KOD MAPY NAVIONICS+ | KOD MAPY PLATINUM+ |
|---|---|---|---|
| EU043R | Islandia na Orkady | NAEU043R | NPEU043R |
| EU053R | Norwegia, Trondheim do Tromso | NAEU053R | NPEU053R |
| EU054R | Norwegia, Vestfjorden do Svalbard | NAEU054R | NPEU054R |
| EU064R | Grenlandia | NAEU064R | NPEU064R |

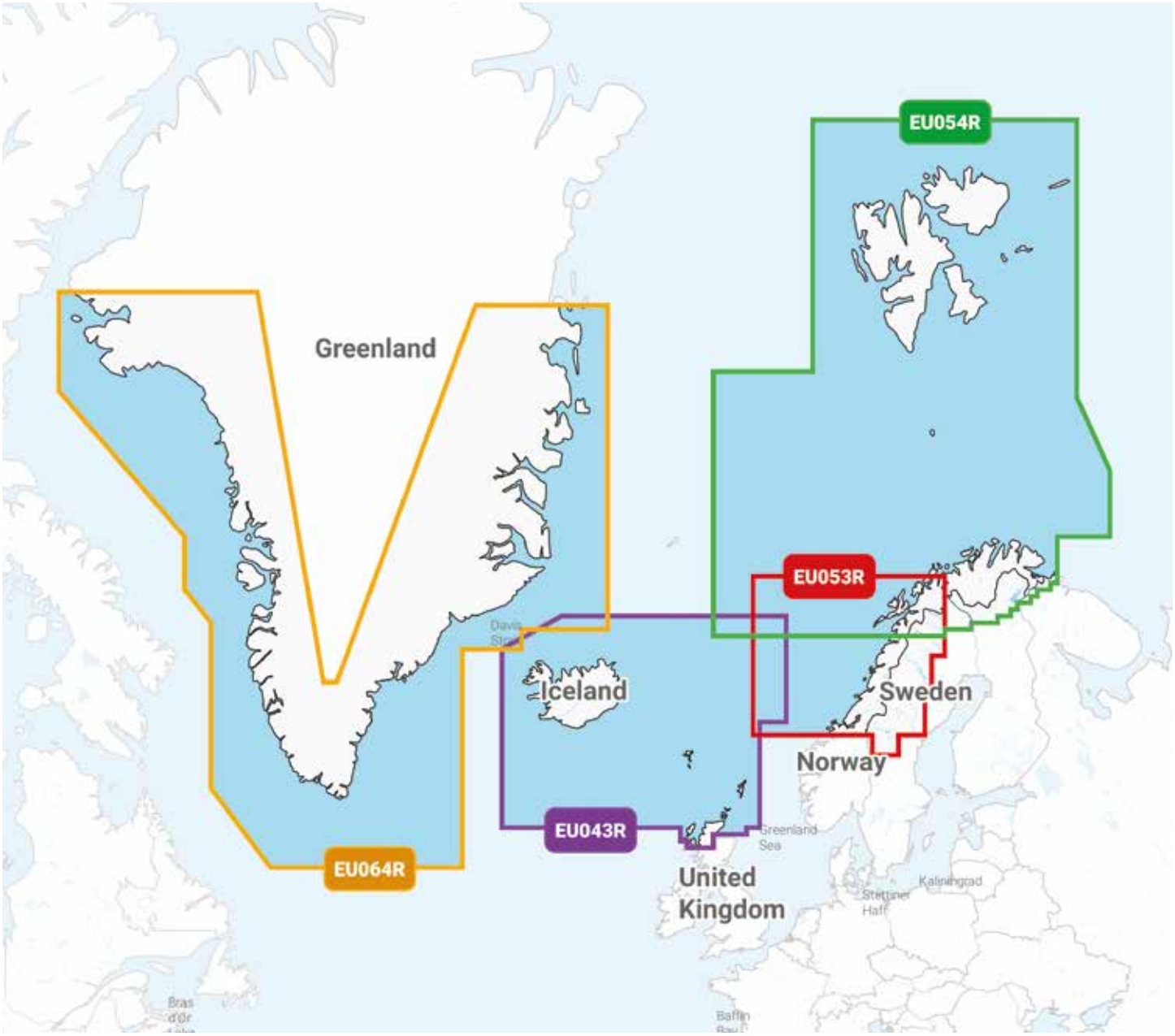

# EUROPA PÓŁNOCNA

## STANDARDOWE OBSZARY POKRYCIA MAP

| KOD REGIONU | POKRYCIE | KOD MAPY NAVIONICS+ | KOD MAPY PLATINUM+ |
|---|---|---|---|
| EU042R | Oslo do Trelleborg | NAEU042R | NPEU042R |
| EU051R | Norwegia, Lista do Sognefjord | NAEU051R | NPEU051R |
| EU052R | Norwegia, Sognefjord - Svefjorden | NAEU052R | NPEU052R |
| EU077R | Dania i Niemcy, Północ | NAEU077R | NPEU077R |
| EU078R | Oslo, Skagerrak i Haugesund | NAEU078R | NPEU078R |

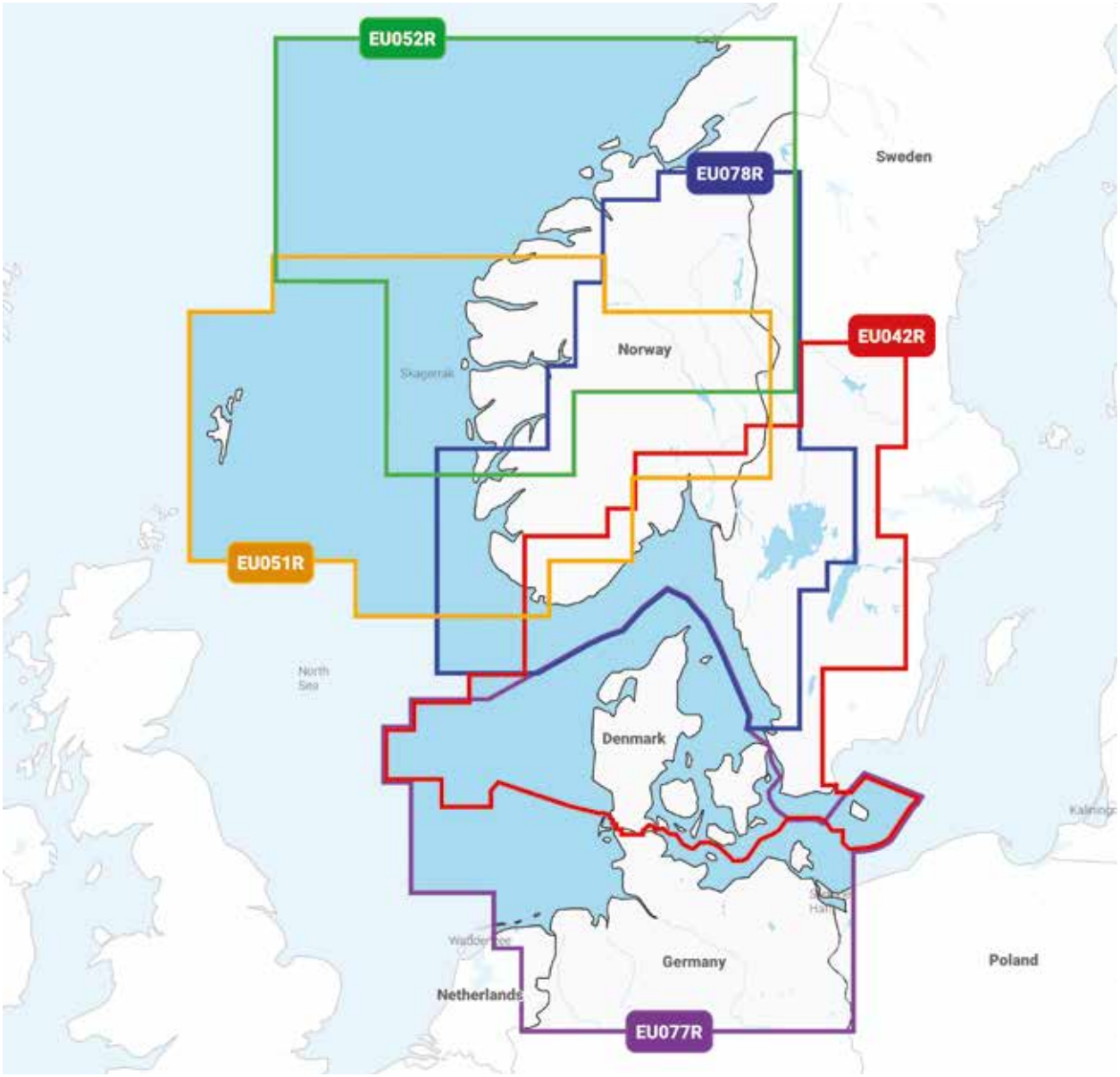

# EUROPA PÓŁNOCNA

## STANDARDOWE OBSZARY POKRYCIA MAP

| KOD REGIONU | POKRYCIE | KOD MAPY NAVIONICS+ | KOD MAPY PLATINUM+ |
|---|---|---|---|
| EU047R | Zatoka Botnicka | NAEU047R | NPEU047R |
| EU050R | Zatoka Fińska i Ryska | NAEU050R | NPEU050R |
| EU079R | Szwecja, południowy wschód | NAEU079R | NPEU079R |
| EU081R | Morze Bałtyckie, wschodnie wybrzeże | NAEU081R | NPEU081R |

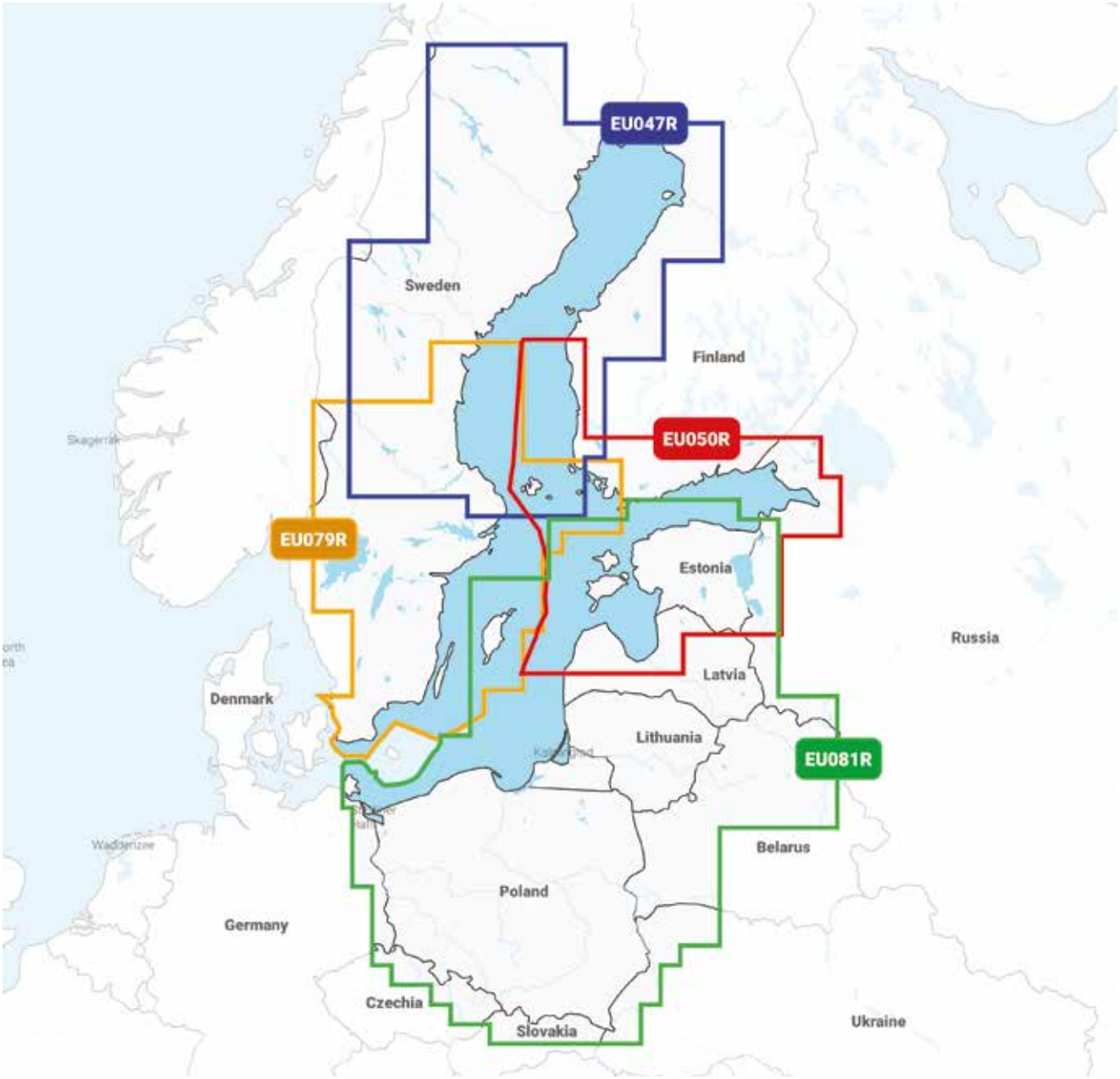

# EUROPA PÓŁNOCNA

## STANDARDOWE OBSZARY POKRYCIA MAP

| KOD REGIONU | POKRYCIE | KOD MAPY NAVIONICS+ | KOD MAPY PLATINUM+ |
|---|---|---|---|
| EU055R | Finlandia, jeziora i rzeki | NAEU055R | NPEU055R |
| EU067R | Szwecja, jeziora i rzeki | NAEU067R | NPEU067R |
| EU071R | Norwegia, jeziora i rzeki | NAEU071R | NPEU071R |

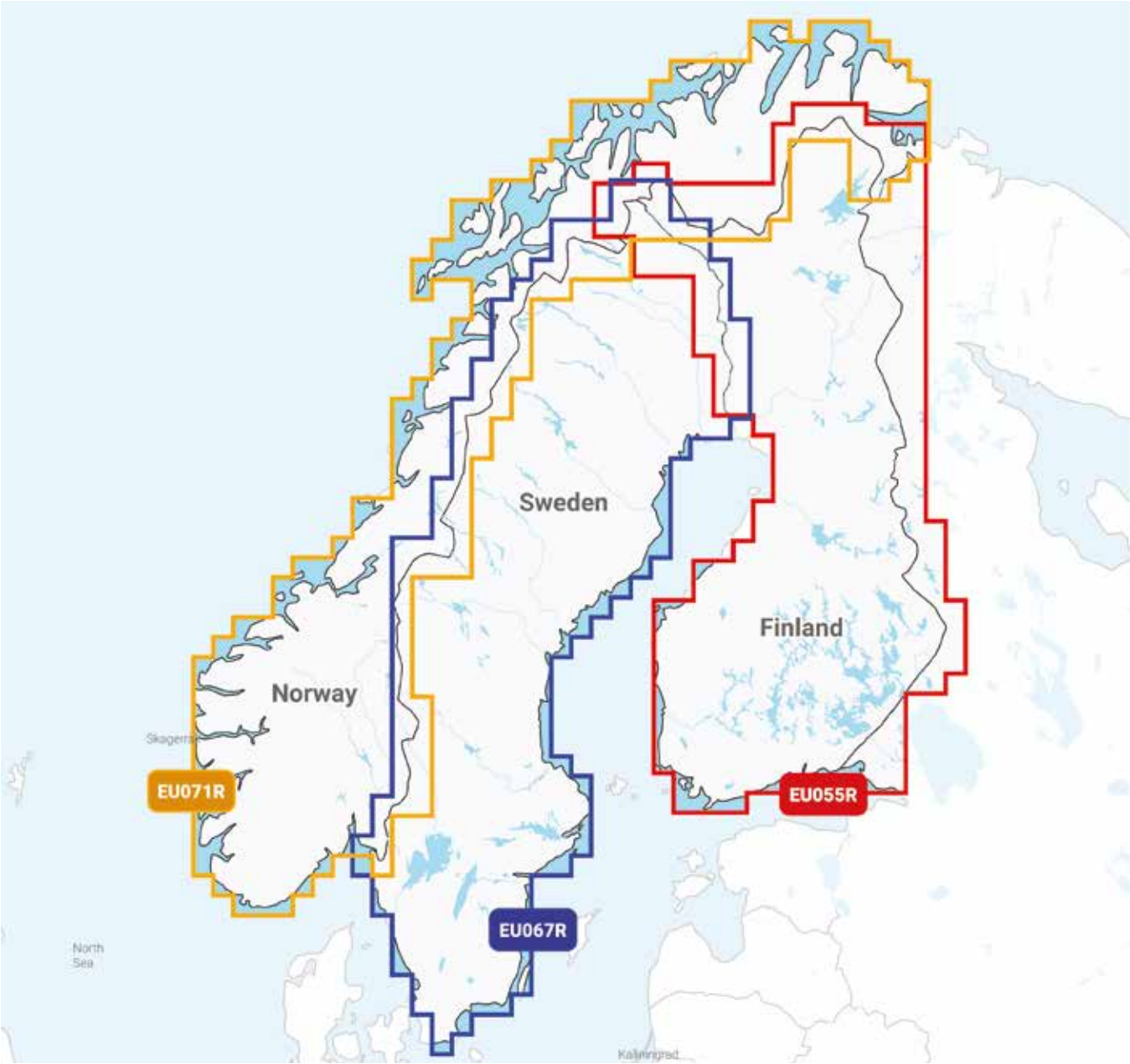

# EUROPA POŁUDNIOWA

## STANDARDOWE OBSZARY POKRYCIA MAP

| KOD REGIONU | POKRYCIE | KOD MAPY NAVIONICS+ | KOD MAPY PLATINUM+ | CENA KATALOGOWA PLATINUM+ |
|---|---|---|---|---|
| EU012R | Morze Śródziemne, wen. & Zachód | NAEU012R | NPEU012R | |
| EU014R | Włochy, Morze Adriatyckie | NAEU014R | NPEU014R | |
| EU015R | Morze Egejskie, Morze Marmara | NAEU015R | NPEU015R | |
| EU016R | Morze Śródziemne, południowy wschód | NAEU016R | NPEU016R | |
| EU073R | Włochy, jeziora i rzeki | NAEU073R | NPEU073R | |

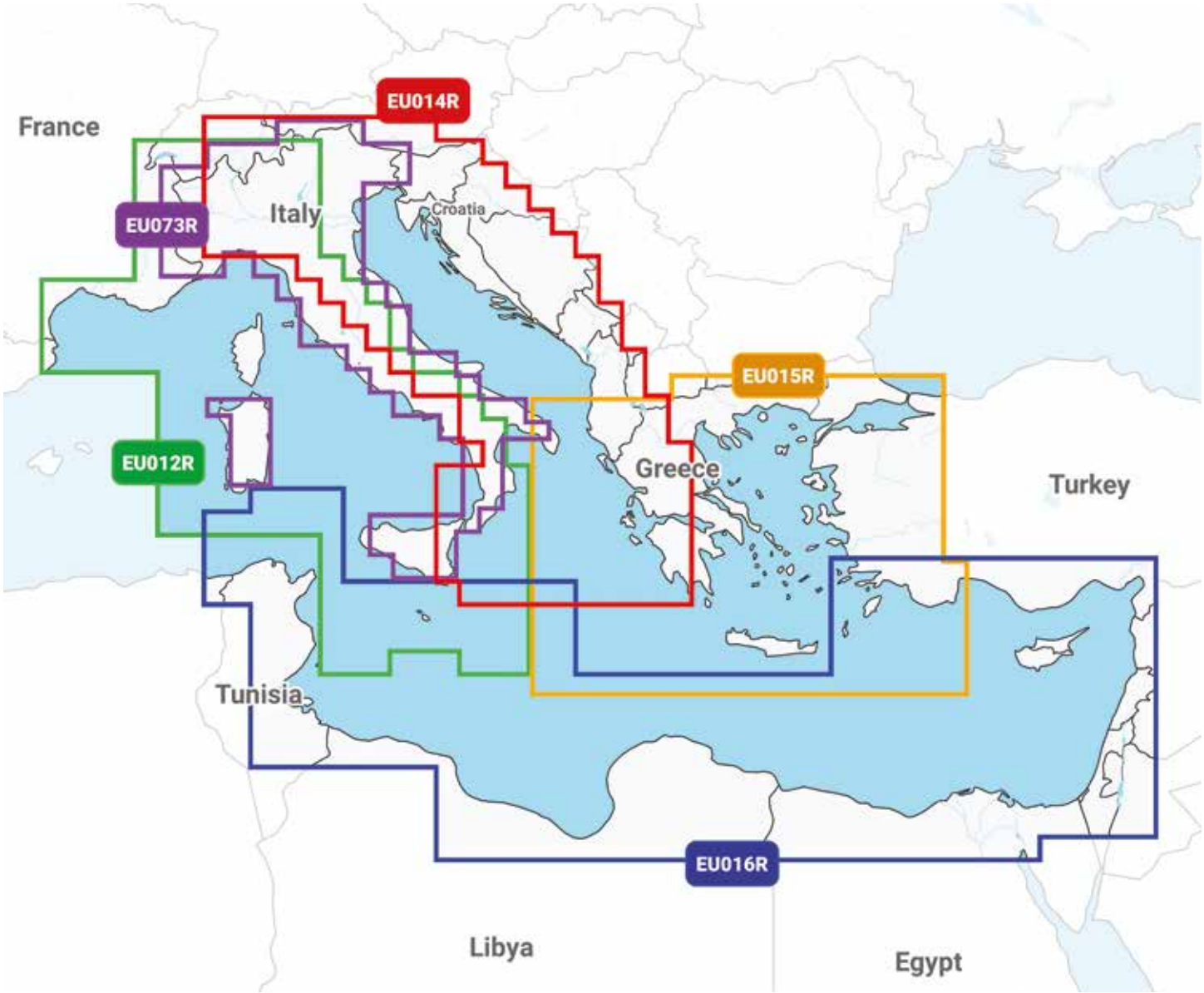

# EUROPA ŚRODKOWA

## STANDARDOWE OBSZARY POKRYCIA MAP

| KOD REGIONU | POKRYCIE | KOD MAPY NAVIONICS+ | KOD MAPY PLATINUM+ |
|---|---|---|---|
| EU060R | Niemcy, jeziora i rzeki | NAEU060R | NPEU060R |
| EU066R | Alpy, jeziora i rzeki | NAEU066R | NPEU066R |
| EU076R | Benelux i Niemcy, Zachód | NAEU076R | NPEU076R |
| EU080R | Francja, jeziora i rzeki | NAEU080R | NPEU080R |

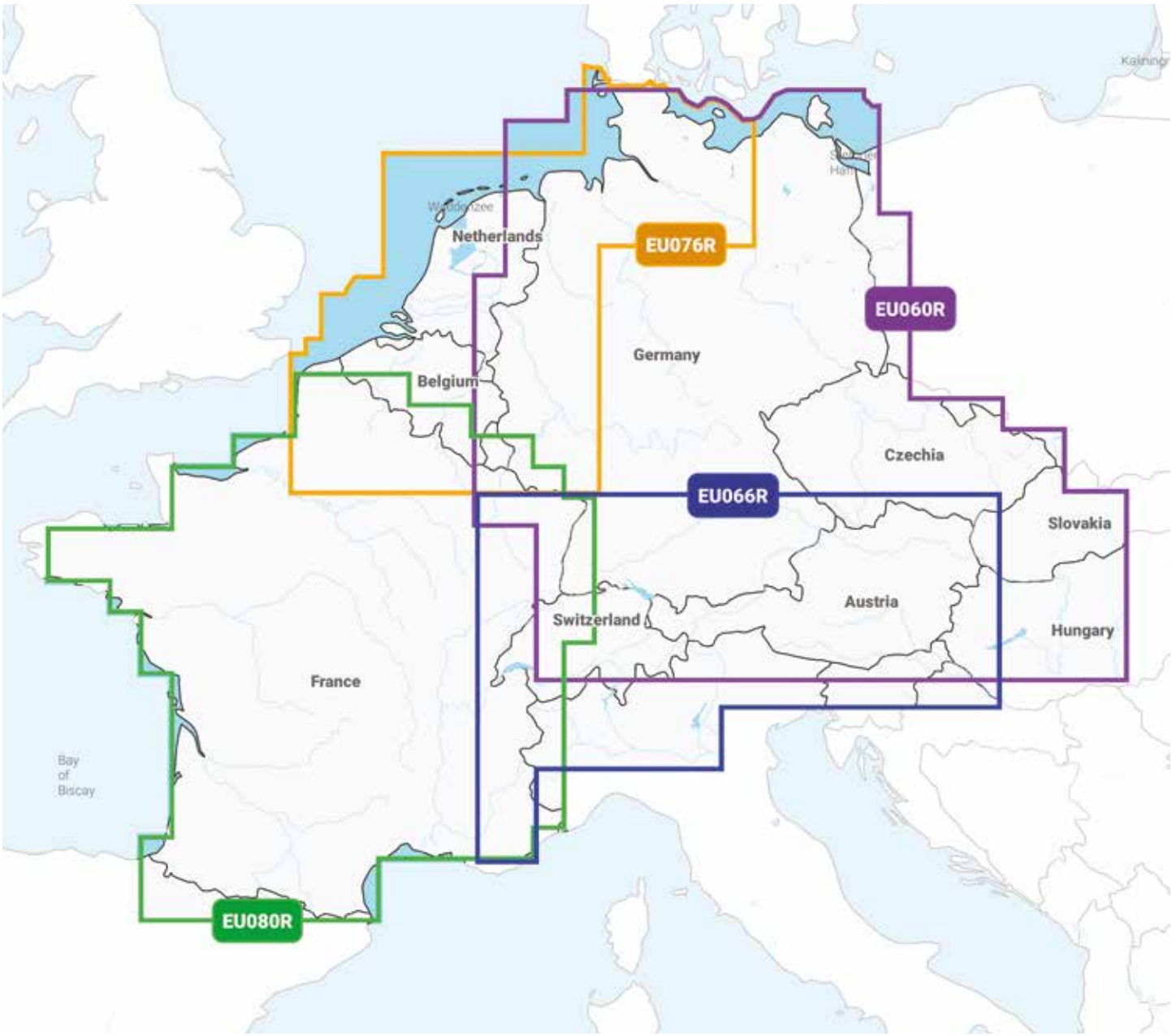

# EUROPA WSCHODNIA

## STANDARDOWE OBSZARY POKRYCIA MAP

| KOD REGIONU | POKRYCIE | KOD MAPY NAVIONICS+ | KOD MAPY PLATINUM+ |
|---|---|---|---|
| EU062R | Rosja, Górna i Środkowa Wołga | NAEU062R | NPEU062R |
| EU063R | Morze Czarne i Morze Azowskie | NAEU063R | NPEU063R |
| EU068R | Rosja, Morze Białe | NAEU068R | NPEU068R |
| EU069R | Morze Kaspijskie & Dolna Wołga | NAEU069R | NPEU069R |
| EU070R | Rosja, jeziora i rzeki | NAEU070R | NPEU070R |

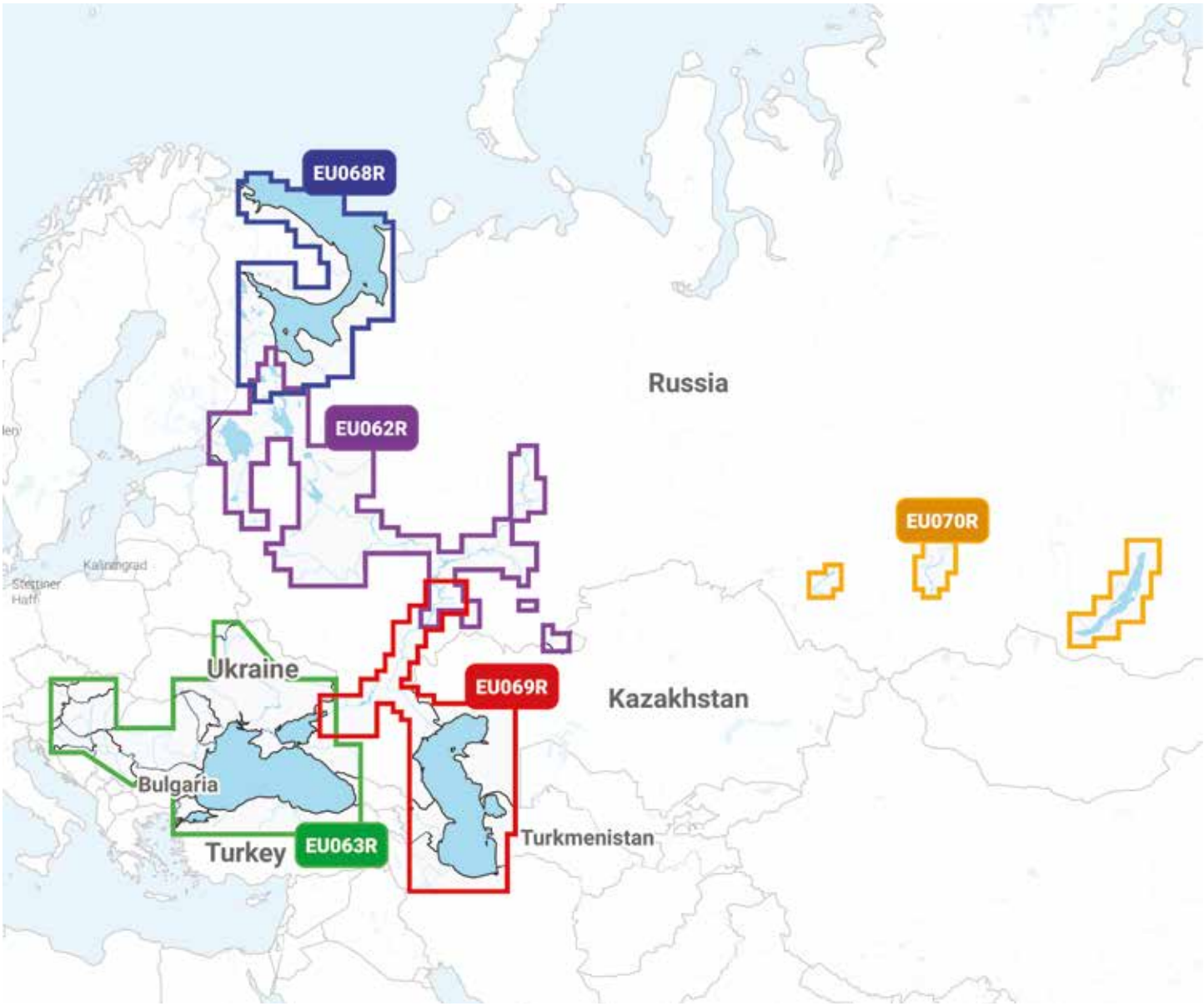

# EUROPA ZACHODNIA

## STANDARDOWE OBSZARY POKRYCIA MAP

| KOD REGIONU | POKRYCIE | KOD MAPY NAVIONICS+ | KOD MAPY PLATINUM+ |
|---|---|---|---|
| EU008R | Zatoka Biskajska | NAEU008R | NPEU008R |
| EU009R | Portugalia i Hiszpania, północny zachód | NAEU009R | NPEU009R |
| EU010R | Hiszpania, wybrzeże Morza Śródziemnego | NAEU010R | NPEU010R |

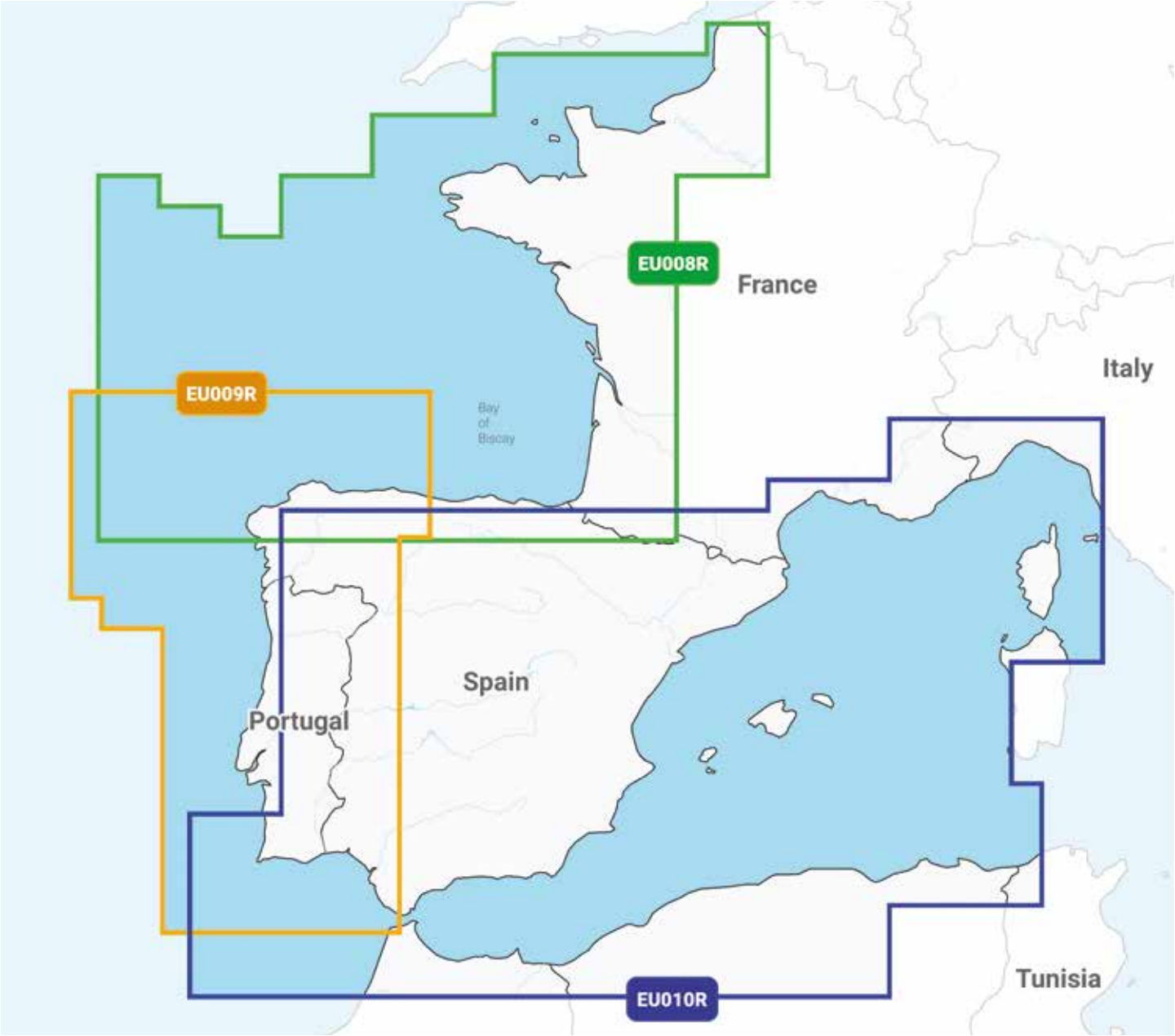

# WIELKA BRYTANIA I IRLANDIA

## STANDARDOWE OBSZARY POKRYCIA MAP

| KOD REGIONU | POKRYCIE | KOD MAPY NAVIONICS+ | KOD MAPY PLATINUM+ |
|---|---|---|---|
| EU003R | Wielka Brytania, północno-wschodnie wybrzeże | NAEU003R | NPEU003R |
| EU004R | Morze Irlandzkie | NAEU004R | NPEU004R |
| EU006R | Szkocja, zachodnie wybrzeże | NAEU006R | NPEU006R |
| EU072R | U.K. & Ireland Lakes & Rivers Wielka Brytania i Irlandia jeziora i rzeki | NAEU072R | NPEU072R |
| EU074R | Anglia, południowe wybrzeże | NAEU074R | NPEU074R |
| EU075R | Irlandia, zachodnie wybrzeże | NAEU075R | NPEU075R |

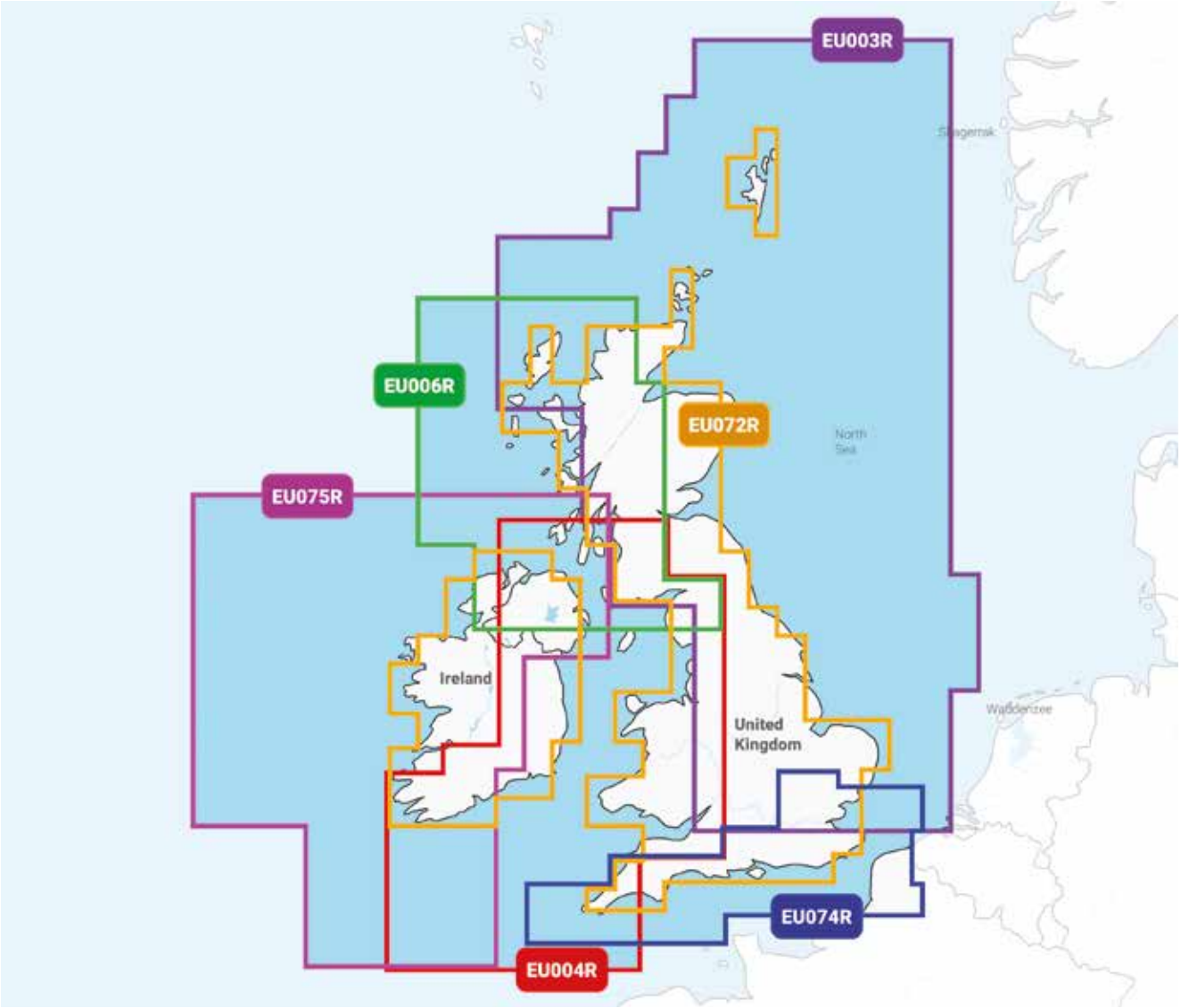

# AUSTRALIA I NOWA ZELANDIA

## STANDARDOWE OBSZARY POKRYCIA MAP

| KOD REGIONU | POKRYCIE | KOD MAPY NAVIONICS+ | KOD MAPY PLATINUM+ |
|---|---|---|---|
| PC026R | Australia, zachód | NAPC026R | NPPC026R |
| PC027R | Australia, północny-wschód | NAPC027R | NPPC027R |
| PC028R | Australia, południowy wschód | NAPC028R | NPPC028R |
| PC029R | Nowa Zelandia | NAPC029R | NPPC029R |
| PC030R | Nowa Kaledonia | NAPC030R | NPPC030R |

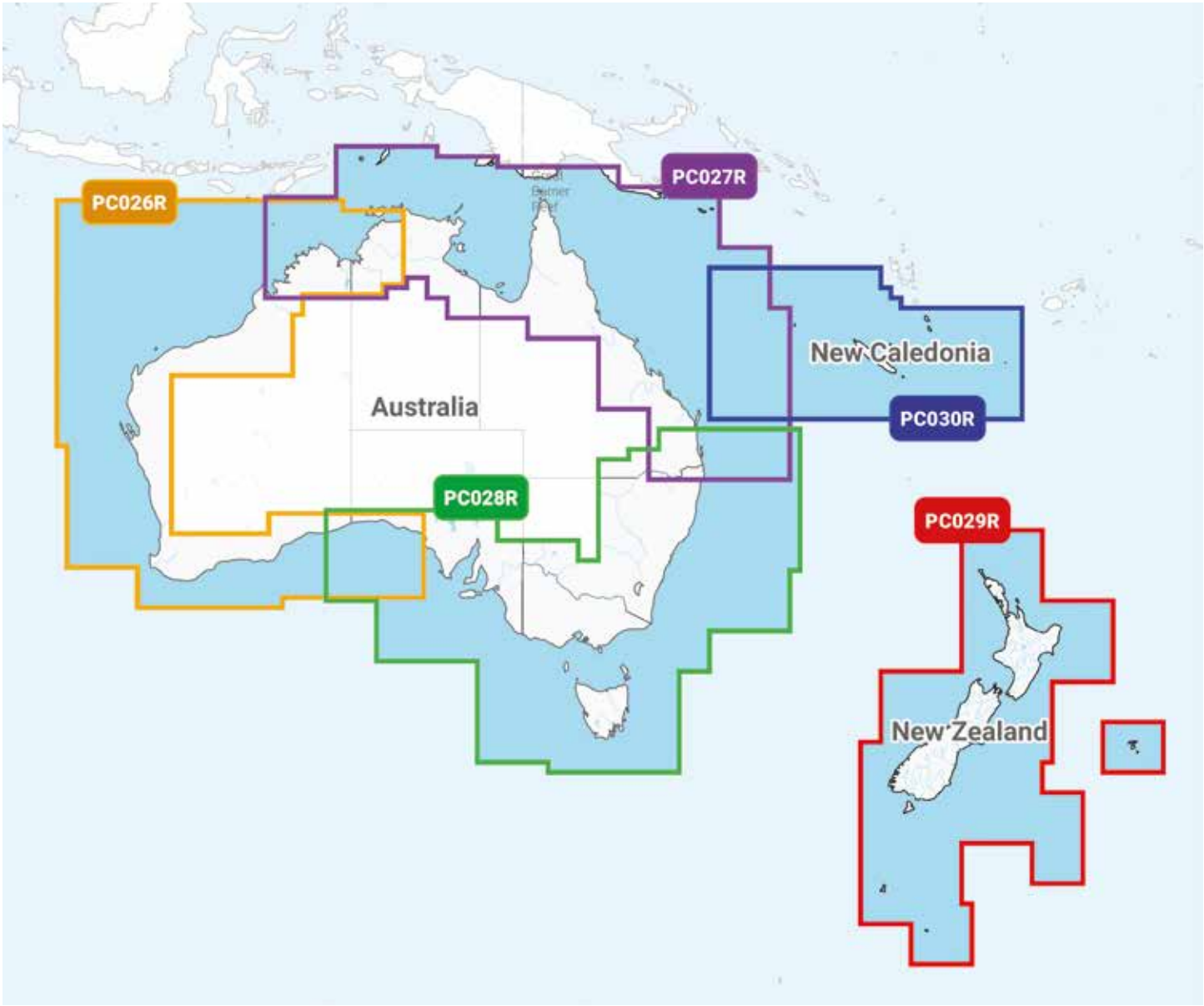

# AMERYKA

## DUŻE OBSZARY POKRYCIA MAP

| KOD REGIONU | POKRYCIE | KOD MAPY NAVIONICS+ |
|---|---|---|
| US001L | Stany Zjednoczone i wybrzeże Kanady | NAUS001L |

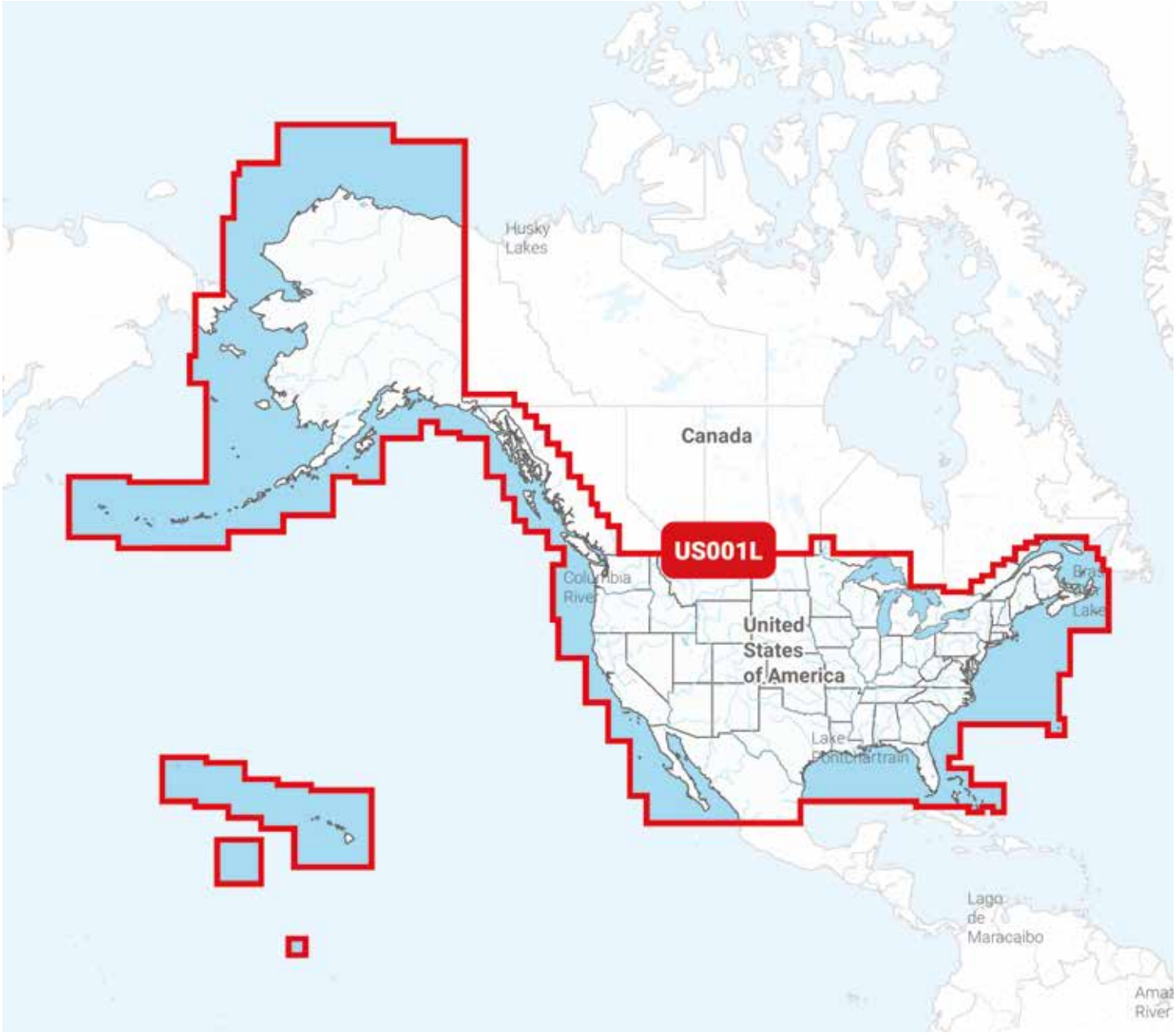

| KOD REGIONU | POKRYCIE | KOD MAPY NAVIONICS+ | KOD MAPY PLATINUM+ |
|---|---|---|---|
| SA004L | Meksyk, Karaiby do Brazylii | NASA004L | NPSA004L |
| SA005L | Chile, Argentyna i Wyspa Wielkanocna | NASA005L | NPSA005L |

# AMERYKA

## STANDARDOWE OBSZARY POKRYCIA MAP

| KOD REGIONU | POKRYCIE | KOD MAPY NAVIONICS+ | KOD MAPY PLATINUM+ |
|---|---|---|---|
| US004R | Kanada i Alaska | NAUS004R | NPUS004R |

| KOD REGIONU | POKRYCIE | KOD MAPY NAVIONICS+ | KOD MAPY PLATINUM+ |
|---|---|---|---|
| US005R | Północ USA | NAUS005R | NPUS005R |
| US006R | Południe Stanów Zjednoczonych | NAUS006R | NPUS006R |
| US007R | Wschodnie Stany Zjednoczone | NAUS007R | NPUS007R |
| US008R | Zachód USA | NAUS008R | NPUS008R |

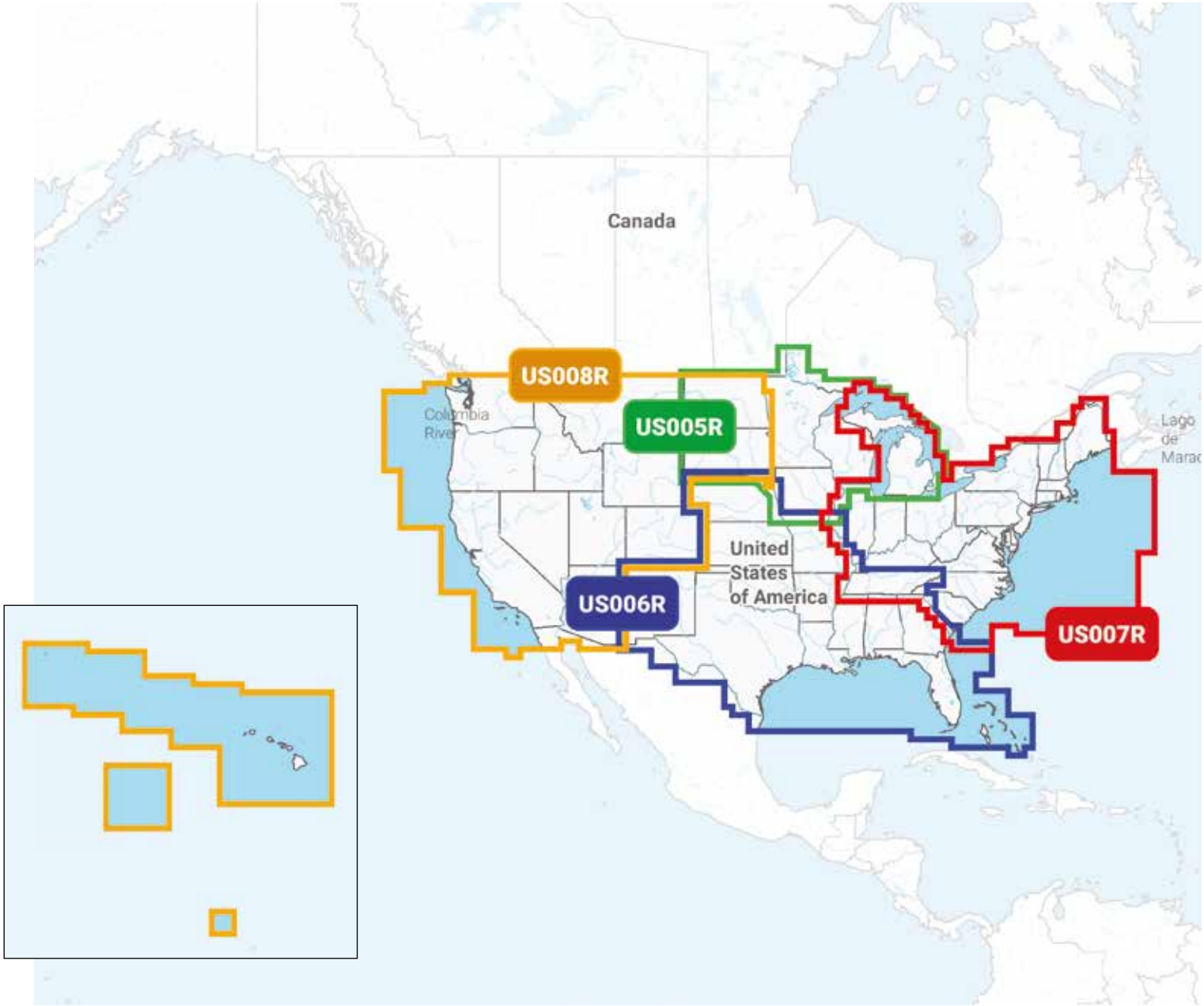

# AFRYKA

## DUŻE OBSZARY POKRYCIA MAP

| KOD REGIONU | POKRYCIE | KOD MAPY NAVIONICS+ | KOD MAPY PLATINUM+ |
|---|---|---|---|
| AF630L | Afryka i Bliski Wschód | NAAF630L | NPAF630L |

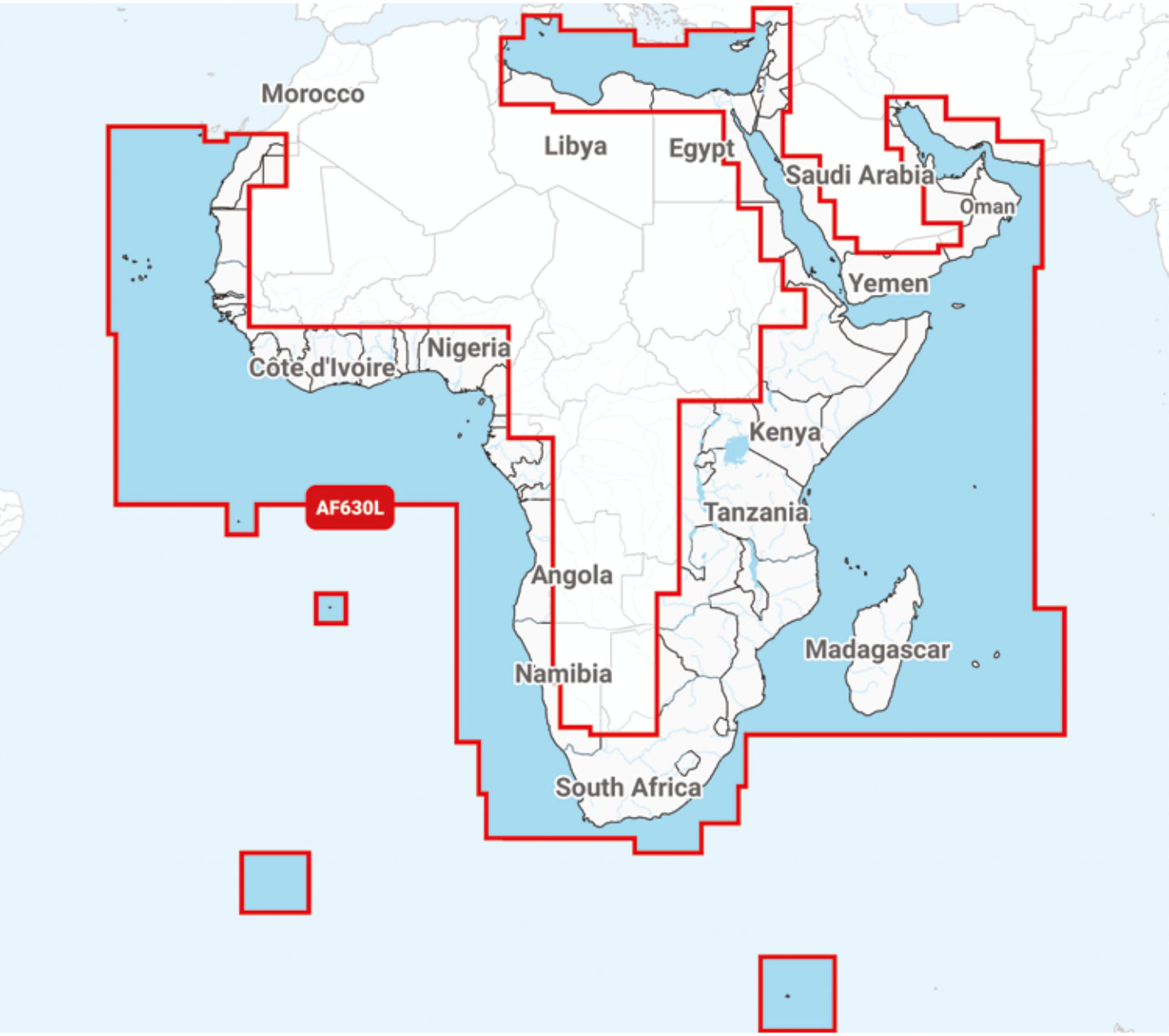

# AFRYKA I BLISKI WSCHÓD

## STANDARDOWE OBSZARY POKRYCIA MAP

| KOD REGIONU | POKRYCIE | KOD MAPY NAVIONICS+ | KOD MAPY PLATINUM+ |
|---|---|---|---|
| AF001R | Afryka, wschód | NAAF001R | NPAF001R |
| AF002R | Afryka, południe | NAAF002R | NPAF002R |
| AF004R | Afryka, północny zachód | NAAF004R | NPAF004R |
| AF005R | Afryka, zachód | NAAF005R | NPAF005R |
| AW010R | Zatoka i Morze Czerwone | NAAW010R | NPAW010R |

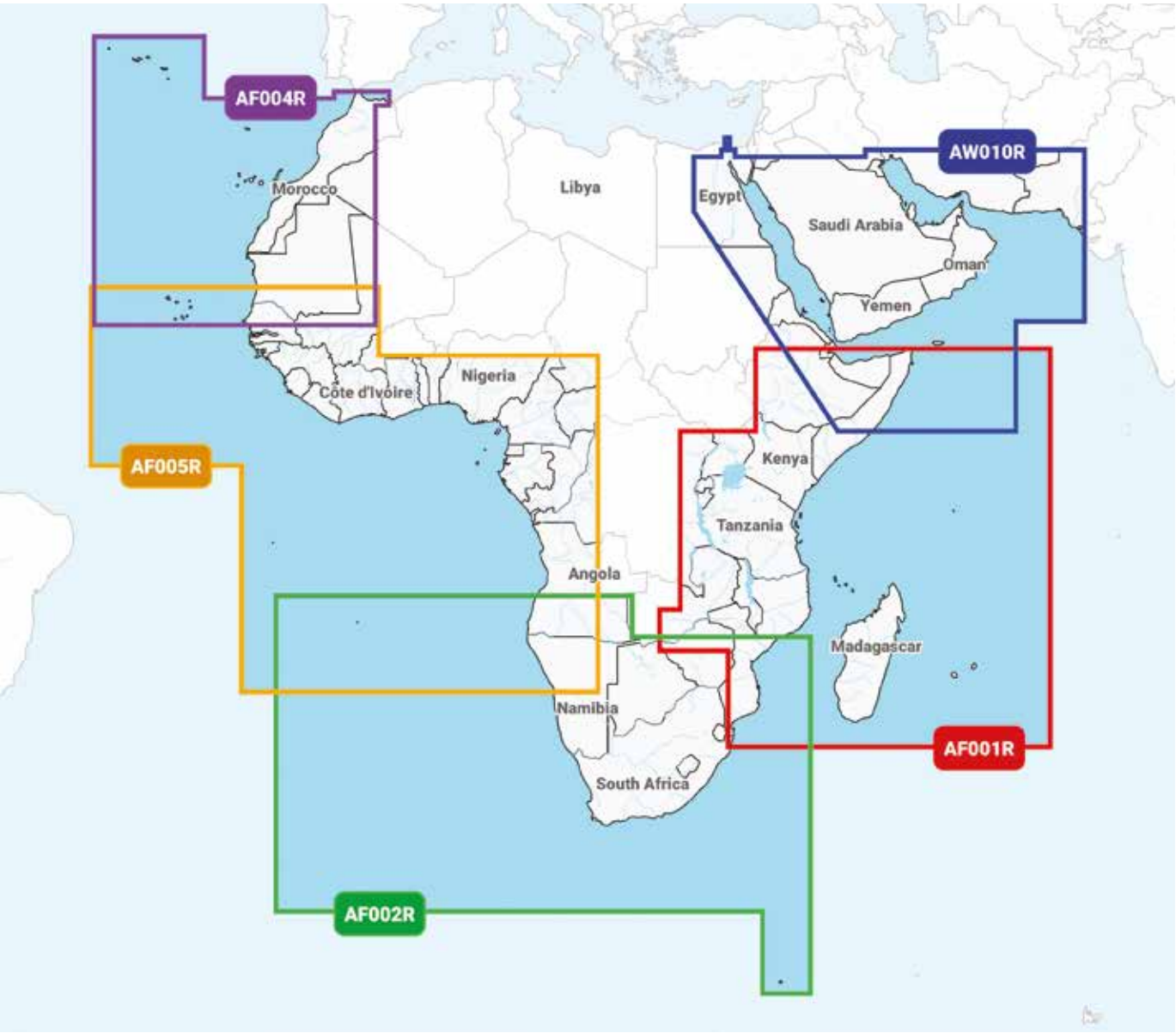

# AZJA I PACYFIK

## DUŻE OBSZARY POKRYCIA MAP

| KOD REGIONU | POKRYCIE | KOD MAPY NAVIONICS+ | KOD MAPY PLATINUM+ |
|---|---|---|---|
| AE010L | Ocean Indyjski & morze Południowochińskie | NAAE010L | NPAE010L |
| AE011L | Morze Chińskie i Japonia | NAAE011L | NPAE011L |
| PC012L | Australia i Nowa Zelandia | NAPC012L | NPPC012L |
| PC014L | Wyspy Pacyfiku | NAPC014L | NPPC013L |

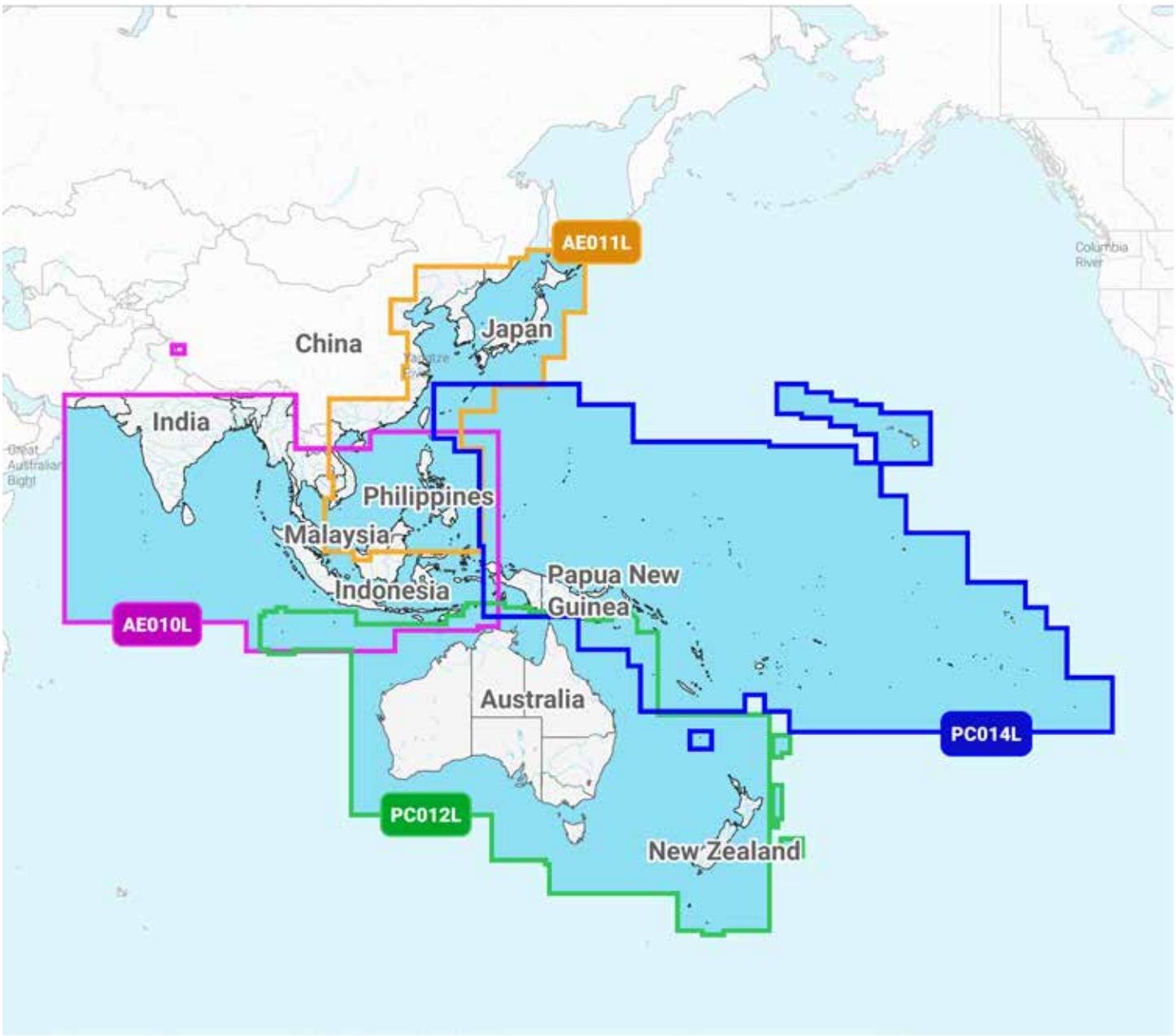

# AZJA I PACYFIK | AZJA WSCHODNIA

## STANDARDOWE OBSZARY POKRYCIA MAP

| KOD REGIONU | POKRYCIE | KOD MAPY NAVIONICS+ | KOD MAPY PLATINUM+ |
|---|---|---|---|
| AW015R | Subkontynent Indyjski | NAAW015R | NPAW015R |
| AE016R | Japonia | NAAE016R | NPAE016R |
| AE018R | Morze Żółte | NAAE018R | NPAE018R |
| AE019R | Tajwan | NAAE019R | NPAE019R |
| AE020R | Południowe Chiny i Morze Andamańskie | NAAE020R | NPAE020R |
| AE021R | Filipiny | NAAE021R | NPAE021R |
| AE022R | Sumatra | NAAE022R | NPAE022R |
| AE023R | Jawa i Borneo | NAAE023R | NPAE023R |
| AE024R | Środkowa Zachodnia Papua i E. Sulawesi | NAAE024R | NPAE024R |
| AE025R | Papua Nowa Gwinea & Wyspy Salomona | NAAE025R | NPAE025R |

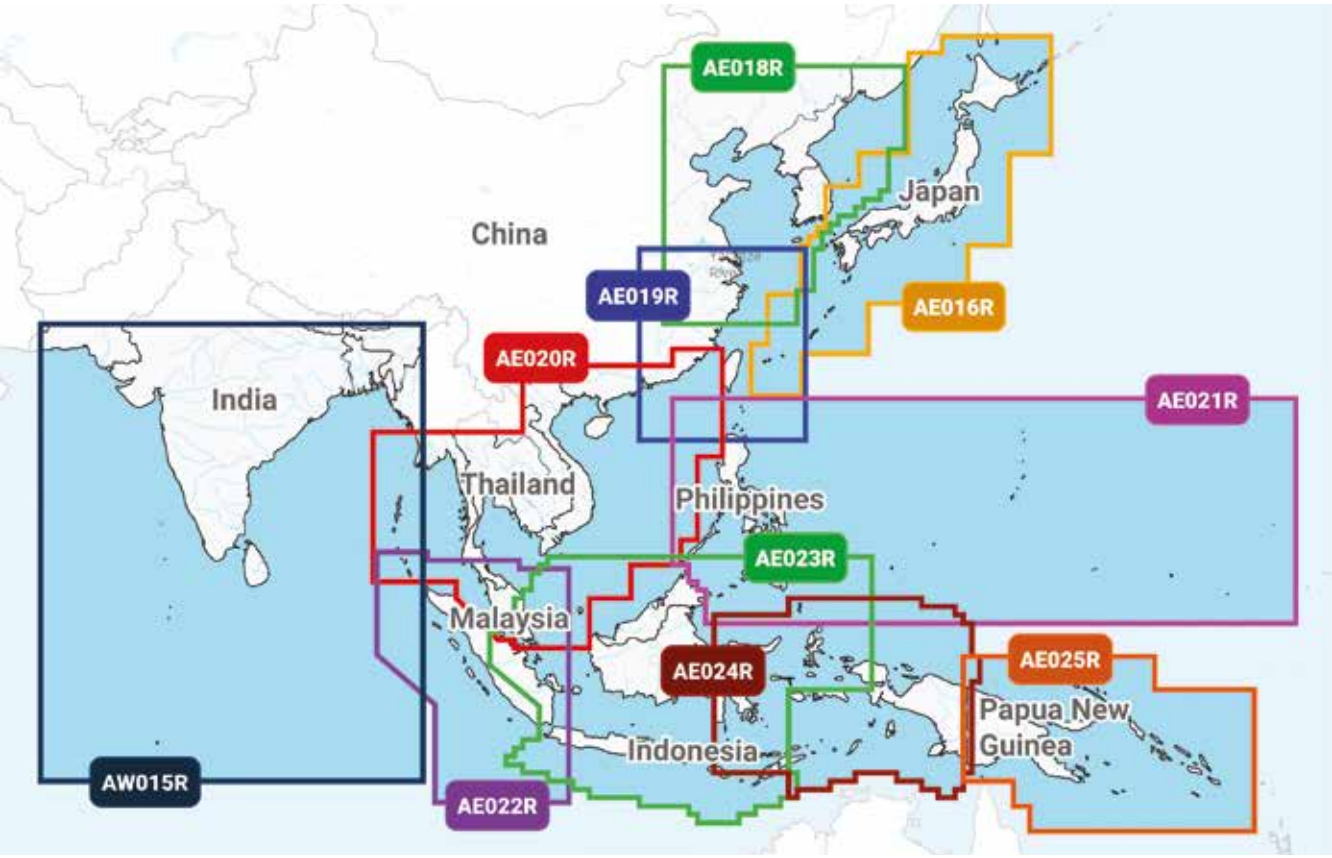

# CAŁY ŚWIAT

## DUŻE OBSZARY POKRYCIA MAP

| KOD REGIONU | POKRYCIE | KOD MAPY NAVIONICS+ | KOD MAPY PLATINUM+ |
|---|---|---|---|
| EU620L | Grenlandia i Islandia | NAEU620L | NPEU620L |
| EU628L | Wielka Brytania, Irlandia i Holandia | NAEU628L | NPEU628L |
| EU643L | Morze Śródziemne i Morze Czarne | NAEU643L | NPEU643L |
| EU644L | Morze Bałtyckie | NAEU644L | NPEU644L |
| EU645L | Skagerrak i Kattegat | NAEU645L | NPEU645L |
| EU646L | Europa, Środkowa i Zachodnia | NAEU646L | NPEU646L |
| EU649L | Norwegia | NAEU649L | NPEU649L |
| EU652L | Rosja, Zachód | NAEU652L | NPEU652L |
| AE010L | Ocean Indyjski & Morze Południowochińskie | NAAE010L | NPAE010L |
| AE011L | Morze Chińskie i Japonia | NAAE011L | NPAE011L |
| AF630L | Afryka i Bliski Wschód | NAAF630L | NPAF630L |
| PC012L | Australia i Nowa Zelandia | NAPC012L | NAPC012L |
| PC014L | Wyspy Pacyfiku | NAPC014L | NPPC014L |
| SA004L | Meksyk, Karaiby do Brazylii | NASA004L | NPSA004L |
| SA005L | Chile, Argentyna i Wyspa Wielkanocna | NASA005L | NPSA005L |
| US001L | Stany Zjednoczone i przybrzeżna Kanada | NAUS001L | - |

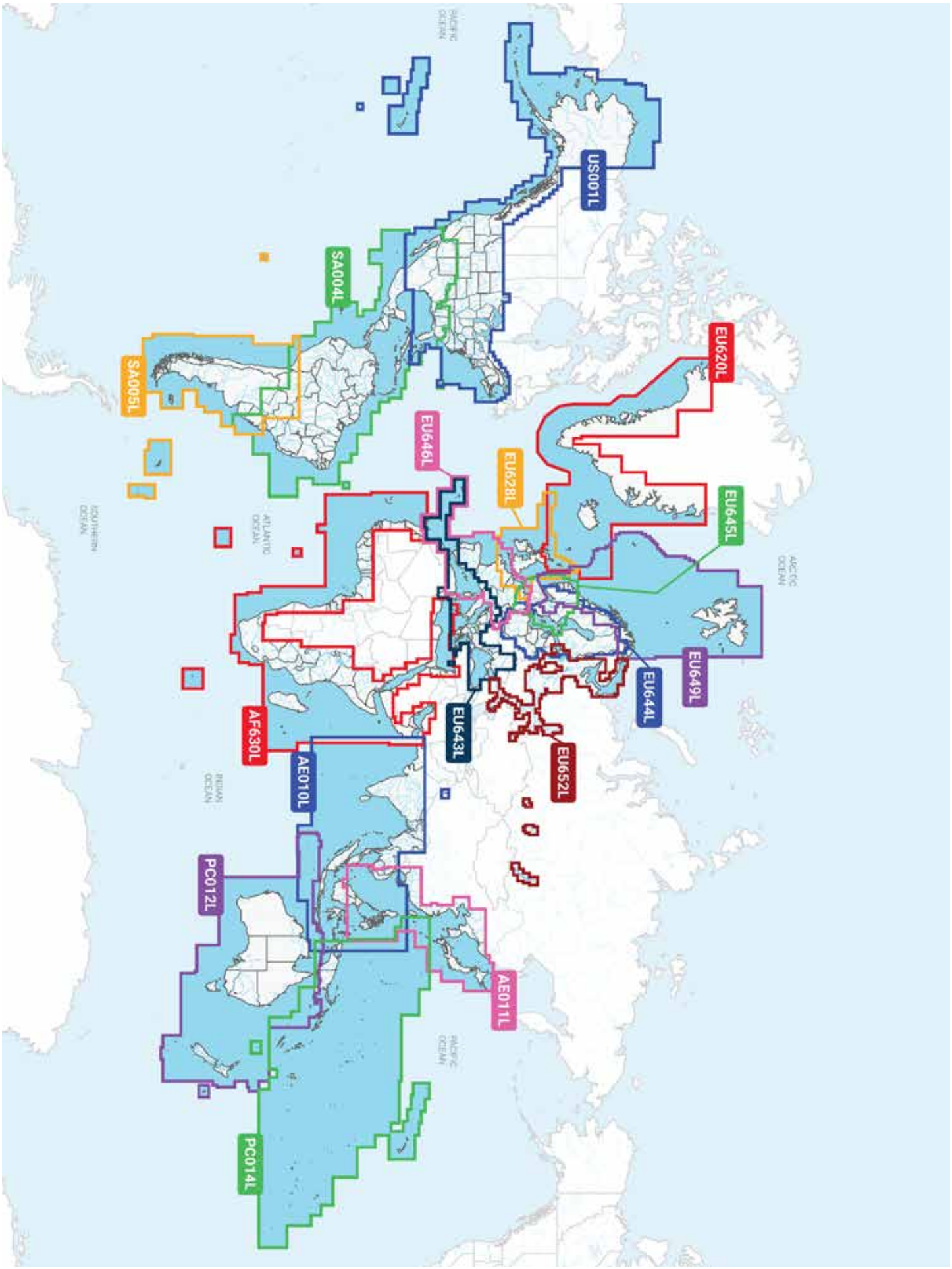
EU620L
EU645L
EU649L
EU644L
EU652L
EU643L
EU628L
EU646L
US001L
SA004L
SA005L
AF630L
AE010L
AE011L
PC012L
PC014L
ARCTIC OCEAN
PACIFIC OCEAN
ATLANTIC OCEAN
INDIAN OCEAN
SOUTHERN OCEAN

NAVIONICS®

©2022 Wszelkie prawa zastrzeżone.

firma zastrzeg sobie prawo do modyfikowania informacji zawartych w tym katalogu według własnego uznania i bez wcześniejszego powiadomienia.